

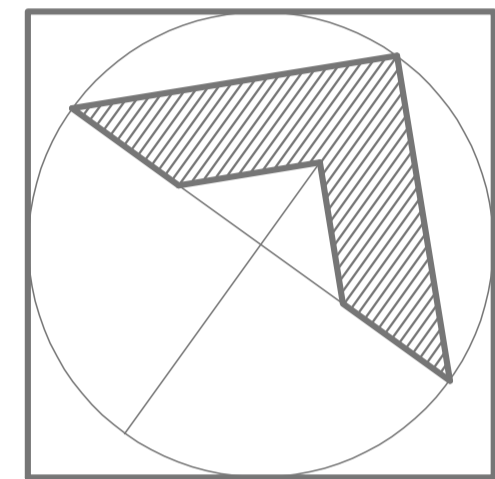
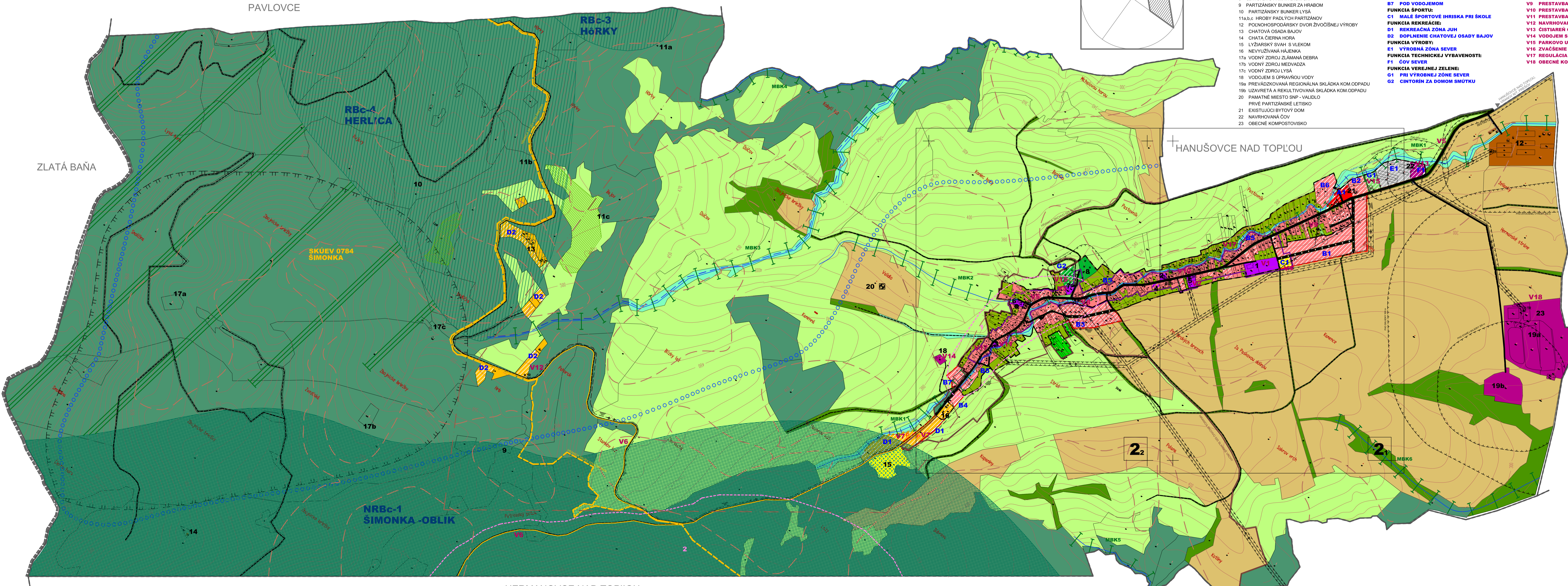
PETROVCE ÚZEMNÝ PLÁN OBCE - NÁVRH

PAVLOVCE

ZLATÁ BAŇA

HANUŠOVCE NAD TOPLOU

HERMANOVCE NAD TOPLOU



LEGENDA OBJEKTŮ

- 1 ZÁKLADNÁ A MATEŘSKÁ ŠKOLA
- 2 POTRAVINY A POKOJNÍSTVÍ
- 3 POKOJNÍSTVÍ
- 4 EKOLOGICKÉ SLUŽBY-ADMINISTRATIVA V RD.
- 5 OBČANSKÝ ÚŘAD, HANUŠOVSKÁ ZBRANĚNÁ KAVARNA, KULTURNÍ-SPOLEČENSKÁ SÁLKA, POSILOVNA
- 6 EVANGELICKÝ KOSTEL
- 7 DOM SMUTKU
- 8 CINTORIN S PAMÁTNÍKEM SNP
- 9 PARTIZÁNSKÝ BUNKER ZA HRABOM
- 10 PARTIZÁNSKÝ BUNKER LYSÁ
- 11a,b,c HRABY PADLÝCH PARTIZÁNŮV
- 12 POKOJNÍSTVÍ-RODINNÝ DVŮR, ZVONČEK VE VÝROBY
- 13 CHATOVÁ OSADA BAJOV
- 14 CHATA ČERNA HORA
- 15 LYŽAŘSKÝ SVAH S VLEKOM
- 16 NEVYUŽÍVANÁ HALJENKA
- 17a VODNÝ ZDROJ Z JAMNÁ DĚBRA
- 17b VODNÝ ZDROJ MEVDVAZA
- 17c VODNÝ ZDROJ LYSÁ
- 18 VODÁRENĚ S ÚPRAVOU VODY
- 18a PŘEVADZOVANÁ REGIONÁLNÍ SKLÁDKA KOM. ODPADU
- 18b ÚZAVĚŘITÁ A REGULOVANÁ SKLÁDKA KOM. ODPADU
- 20 PAMÁTNÉ MÍSTO SNP - VALČKO
- 21 EXISTUJÍCÍ BYTOVÝ DOM
- 22 NAVRHOVANÁ ČOV
- 23 OBECNÉ KOMPOSTOVISKO

ÚZEMNÉ ROZVOJOVÉ LOKALITY:


- FUNKCIA BYŤANIA V BYTOVÝCH DOMOCH:**
B1 KAMENCE
B2 SEVER
B3 STRÁN
B4 PRI HÁJENKE
B5 DOPLNENIE EXIST. ZASTAVBY RD
B6 PASTOVNÍK
B7 POD VODÁRENOM
- FUNKCIA ŠPORTU:**
C1 MIEŠTĽOVÉ ŠPORTOVÉ PRI ŠKOLE
D1 REKREAČNÁ ZÓNA JUH
D2 DOPLNENIE CHATOVEJ OSADY BAJOV
- FUNKCIA VÝROBY:**
E1 VÝROBNÁ ZÓNA SEVER
F1 ČOV SEVER
- FUNKCIA VELEBNÉJ ZELENÉ:**
G1 PRI VÝROBEJ ZONE SEVER
G2 CINTORIN ZA DOMOM SMUTKU

VEREJNO PROSPESNÉ STAVBY:

- V1 REKONŠTRUKCIA VELEBNÉJ ZB A MŠ**
V2 REKONŠTRUKCIA OBECNEHO ÚRADU S VELEBNOU SÁLKOU A HANUŠOVSKOU ZBRANĚNICOU
V3 DOM SMUTKU
V4 VELEBNÉ ŠPORTOVÉ ŠTRUKČE - LOKALITA C1
V5 ÚPRAVY NA CESTE III. TR. C. 01812
V6 ÚPRAVY NA CIVILISTICKÝCH TRASIACH
V7 PARKOVACIE PLOCHY - LOKALITA D1
V8 PŘESTAVBA TRAFOSTANICE TR-1
V9 PŘESTAVBA TRAFOSTANICE TR-2
V10 PŘESTAVBA TRAFOSTANICE TR-3
V11 PŘESTAVBA TRAFOSTANICE TR-4
V12 NAVRHOVANÁ TRAFOSTANICA TR-7
V13 ČISTARENĚ ODPAĐOVÝCH VOD
V14 VODÁRENĚ S ÚPRAVOU VODY
V15 PARKOVOU ÚPRAVU VELEBNÉ ZELENÉ - LOKALITA G1
V16 ZVÄČŠENIE PLOCHY CINTORINÁ - LOKALITA G2
V17 REGULÁCIA HÁJENKOVÉHO PŤETOVÁREŠNÉHO PŤOTOKA
V18 OBECNÉ KOMPOSTOVISKO

LEGENDA

STAV	NÁVRH	VÝKAD
		HRANICA KATASTRÁLNEHO ÚZEMIA A SÚČASNE RIEŠENÉHO ÚZEMIA
		HRANICA ZASTAVANÉHO ÚZEMIA OBCE K. 1.1.1990
		HRANICA OKRESU
		PHO ZDROJOU PŤITÝCH VOD Z'
		HRANICA OCHRANÝCH PÁSEM VŠETKYCH DRUHOV
		HRANICA SKŤAVY 025 SLANSKÉ VŤRCHY
		ZACHOVÁVAŠE ÚČNE SPOLEČENŠTVA
		NADREGIONÁLNE BIOCENTRA
		MIEŠTNE BIKORODORY
		NADREGIONÁLNE BIKORODORY
		ZAREGISTROVANÉ ZŤSULVY
		ZAREGISTROVANÉ PŘESKŤOVNÉ ÚZEMIE
		POVŤDIE VODÁRENŠKÉHO TOKU
		VODÁRENŠKÝ TOK
		PLOCHY RODINNÝCH DOMOV
		PLOCHY BYTOVÝCH DOMOV
		FUNKČNÉ ZMIEŠANÉ PLOCHY BYŤAVANIE A VYBÁVENŠT
		PLOCHY OBČANSKÉ VYBÁVENŠT A SOCIÁLNEJ INFRAŠTRUKČURY
		PLOCHY ŠPORTU
		PLOCHY VÝROBY A SKLADOV
		PLOCHY ZARADENIE TECHŤNCKEJ VYBÁVENŠT
		PLOCHY ZARADENIE POĤNOHOSPOÁRSKEJ VÝROBY - AREÁLY
		PLOCHY REKREAČIE A CESTOVNÉHO RUCHU
		PLOCHY LYŽAŘSKÝCH VLEKOV
		PLOCHY CINTORINÁ
		PLOCHY VELEBNÉJ ZELENÉ PARKOVOU ÚPRAVENEJ
		PLOCHY OŠŤNÉJ ZELENÉ PRI RODDOMOCH
		PLOCHY ŠPŤEVOUNEJ ZELENÉ
		PLOCHY NELEŠNEJ DŘEVNINEJ A KROVŤNOVEJ ZELENÉ
		PLOCHY LEŠOV
		PLOCHY LŤK A PASIENKOV
		PLOCHY ORŤEJ PŤŤDY
		PLOCHY SADOV A ZÁHRAD
		VODNÉ PLOCHY A TOKY
		REGULÁCIA ÚSEKOV TOKOV
		PLOCHY DŤPRAVNÝCH ZARADENIE
		CEŠTY II. TŘEDY
		MIEŠTNE KOMUNIKÁŠE ŠPŤEVENÉ
		MIEŠTNE ÚČELOVE ČIŠTŤŤNÉ ŠPĤEJ, A NESPEV, KOMUNIKÁŠE
		CYKLISTCKE KOMUNIKÁŠE
		PEŠIE PLOCHY A KOMUNIKÁŠE (vš. výšev 6,3 a 6,7)
		VEREJNÉ PARKOVANIE
		PODZEMNÉ VEDENIE ELEKTRCKEJ ENERIE (22 kV)
		VZDUŠNÉ VEDENIE ELEKTRCKEJ ENERIE (22 kV)
		VZDUŠNÉ VEDENIE ELEKTRCKEJ ENERIE (22 kV) NA DEMONTÁŽ
		TRAFOSTANICA
		PŘEMOSTENÁ
		AUTOBUSOVÁ ZASTÁVKA
		KULTURNÁ PAMÁTKA
		PŘESTOROVÁ DOMINANTA
		ARCHEOLOGCKE LOKALITY
		VYMEZDENIE CENTRÁLNEJ ČÁŠTĚ OBCE



PETROVCE
ÚZEMNÝ PLÁN OBCE - NÁVRH
KOMPLEXNÉ PŘESTOROVÉ USPORIADANIE
A FUNKČNÉ VYUŽITIE ÚZEMIA OBCE
S VYZNAČENÍM VPS

Riešitel: Ing. arch. Jozef Bednár, Ing. arch. Jozef Los-Chovanec
 december 2013 M 1 : 5000 č.výkr. **2**