

PETROVCE

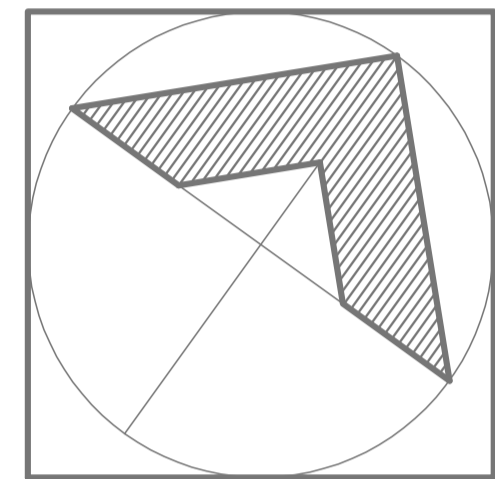
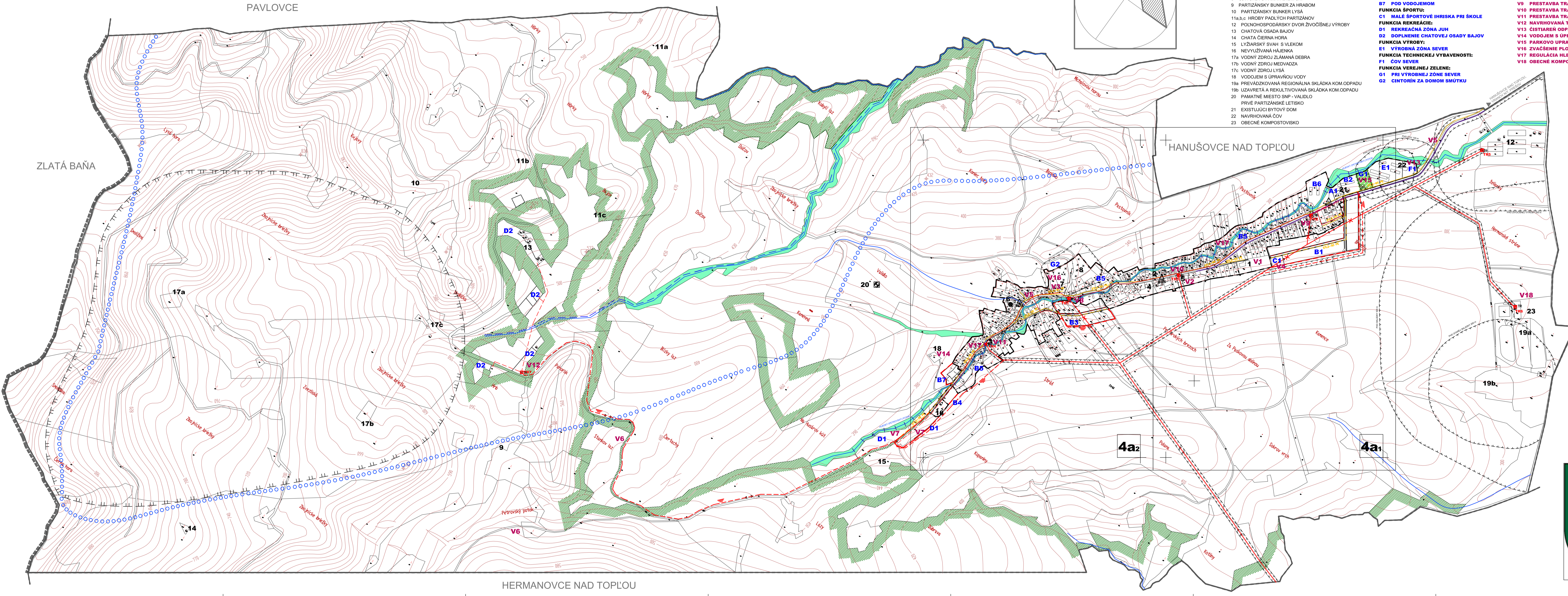
ÚZEMNÝ PLÁN OBCE - NÁVRH

PAVLOVCE

ZLATÁ BAŇA

HANUŠOVCE NAD TOPLŤOU

HERMANOVCE NAD TOPLŤOU



LEGENDA OBJEKTŮV

- 1 ZÁKLADNÁ A MATEŘSKÁ ŠKOLA
- 2 POTRANINÝ A POKOJNÝSTVO
- 3 POKOJNÝSTVO
- 4 EKOLÓGICKÉ SLUŽBY-ADMINISTRATÍVA V RD.
- 5 OBČENSKÝ ÚRAD, HANUŠOVSKÁ ZBRANICA, KINÉŽKA, KULTÚRNO-SPOLOČENSKÁ SÁLA, POSILUOVŇA
- 6 EVANGELICKÝ KOSTOL
- 7 DOM SMUTKU
- 8 CINTORIN S PAMÄTIŇKOM SNP
- 9 PARTIZÁNSKY BUNKER ZA HRABOM
- 10 PARTIZÁNSKY BUNKER LYSÁ
- 11a,b,c HRUBY PADLÝCH PARTIZÁNOV
- 12 POKOJNÝSTVO-RODINNÝ DVOR, ZVOČESNEJ VÝROBY
- 13 CHATOVÁ OSADA BAJOV
- 14 CHATA ČERNA HORA
- 15 LYŽARSKÝ SVAN S VEJKOM
- 16 NEVÝLUŽOVANÁ HAJENKA
- 17a VODNÝ ZDROJ Z JAMNÁJ DEBRA
- 17b VODNÝ ZDROJ MEDVAZDA
- 17c VODNÝ ZDROJ LYSÁ
- 18 VODIEN S ÚPRAVOU VODY
- 18a PŘEVÁDŽOVANÁ REGIONÁLNA ŠLÁKA KOM. ODPADU
- 18b UZÁVRETÁ A REGULOVANÁ ŠLÁKA KOM. ODPADU
- 20 PAMÄTNÉ MESTO SNP - VALKĽO
- 21 PRVÉ PARTIZÁNSKÉ LETÍŠKO
- 22 EXISTUJÚCI BYTOVÝ DOM
- 23 NAVRHOVANÁ ČOV
- 24 OBČENSKÉ KOMPŮSTOVISKO

ÚZEMNÉ ROZVOJOVÉ LOKALITY:


- FUNKCIA BYŤANIA V BYTOVÝCH DOMOCH:**
A1 PASTOVNÍK
FUNKCIA BYŤANIA V RODINNÝCH DOMOCH:
B1 KAMENCE
B2 SEVER
B3 STRAN
B4 PRI HÁJENKE
B5 DOPLNENÉ EXIST. ZASTAVBY RD
B6 PASTOVNÍK
B7 POD VODIENOM
FUNKCIA ŠPORTU:
C1 MIEŠTĽO ŠPORTOVÉ ŠTRIKY PRI ŠKOLE
FUNKCIA REKREÁCIE:
D1 REKREAČNÁ ZÓNA JUH
D2 DOPLNENIE CHATOVEJ OSADY BAJOV
FUNKCIA VÝROBY:
E1 VÝROBNÁ ZÓNA SEVER
FUNKCIA TECHNICKÉJ VÝROBY:
F1 ČOV SEVER
FUNKCIA VEREJNEJ ZELENE:
G1 PRI VÝROBNEJ ZÓNE SEVER
G2 CINTORIN ZA DOMOM SMUTKU

VEREJNO PROSPEŠNÉ STAVBY:

- V1 REKONŠTRUKCIA VEREJNEJ ZŠ A MŠ**
V2 REKONŠTRUKCIA OBČENSKÉHO ÚRADU S VEREJNOU SÁLŤOU A HANUŠOVSKOU ZBRANICOU
V3 DOM SMUTKU
V4 VEREJNÉ ŠPORTOVÉ ŠTRIKY -LOKALITA C1
V5 ÚPRAVY NA CESTE HL. TR. C. 01812
V6 ÚPRAVY NA CIVILISTICKÝCH ŠTRIKACH
V7 PARKOVACIE PLOŠTY -LOKALITA D1
V8 PŘEVÁDŽOVANÁ TRAFOSTANICE TR-1
V9 PŘEVÁDŽOVANÁ TRAFOSTANICE TR-2
V10 PŘEVÁDŽOVANÁ TRAFOSTANICE TR-3
V11 PŘEVÁDŽOVANÁ TRAFOSTANICE TR-4
V12 NAVRHOVANÁ TRAFOSTANICA TR-7
V13 ČISTIAREN ODPAADOVÝCH VOD
V14 VODIEN S ÚPRAVOU VODY
V15 PARKOVO UPRÁVENÁ ZELEN -LOKALITA G1
V16 ZVÄČŠENIE PLOŠTY CINTORINA -LOKALITA G2
V17 REGULÁCIA HÁJENKOVÉHO PÍSTROVÉHO POTOKA
V18 OBČENSKÉ KOMPŮSTOVISKO

LEGENDA

STAV	NÁVRH	VÝHĽAD	HRANICA KATASTRÁLNEHO ÚZEMIA A SÚČASNE RIEŠENÉHO ÚZEMIA
---	---	---	HRANICA ZASTAVANÉHO ÚZEMIA OBCE K 1.1.1990
---	---	---	HRANICA ODPĽESU
---	---	---	PHO ZDROJOV PPTNÝCH MGD 2'
---	---	---	HRANICA OCHRANÝCH PÁSEM VŠETKYCH DRUHOV
---	---	---	POVODIE VODÁRENSKEHO TOKU
---	---	---	VODÁRENSKÝ TOK
---	---	---	REGULÁCIA ÚSEKOV TOKOV
---	---	---	VODNÉ PLOŠTY A TOKY
---	---	---	STĽ PLYNOVOD
---	---	---	PODZEMNÉ VEDENÉ ELEKTRICKEJ ENERIE (22 kV)
---	---	---	VZDUŠNÉ VEDENÉ ELEKTRICKEJ ENERIE (22 kV)
---	---	---	VZDUŠNÉ VEDENÉ ELEKTRICKEJ ENERIE (22 kV) NA DEMONTÁŽ
---	---	---	TRAFOSTANICA
---	---	---	SEKUNDRÁNA VZDUŠNÁ EL. SĽET NN 400V
---	---	---	SEKUNDRÁNA PODZEMNÁ EL. SĽET NN 400V
---	---	---	PODZEMNÝ TELEKOMUNIKAČNÝ KÁBEL
---	---	---	PŘEDMSTENIA
---	---	---	AUTOBUSOVÁ ZASTÁVKA
---	---	---	KULTÚRNYA PAMÄTIKA
---	---	---	PŘESTOROVÁ DOMINANTA
---	---	---	HRANICA LESA



PETROVCE
ÚZEMNÝ PLÁN OBCE - NÁVRH
TECHNICKÉ VYBAVENIE - ENERGETIKA A SPOJE

Riešiteľ: Ing. arch. Jozef Bednár, Ing. arch. Jozef Los-Chovanec
 december 2013 M 1 : 5000 č.výkr. **4a**