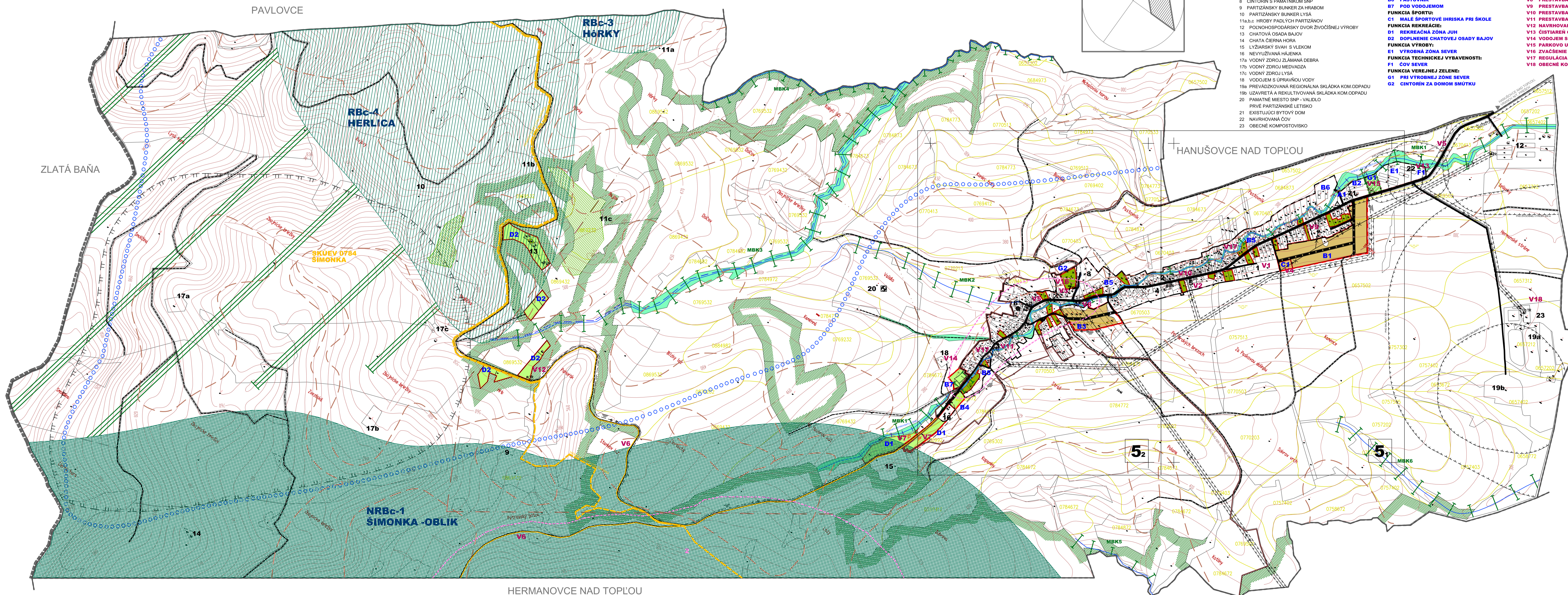


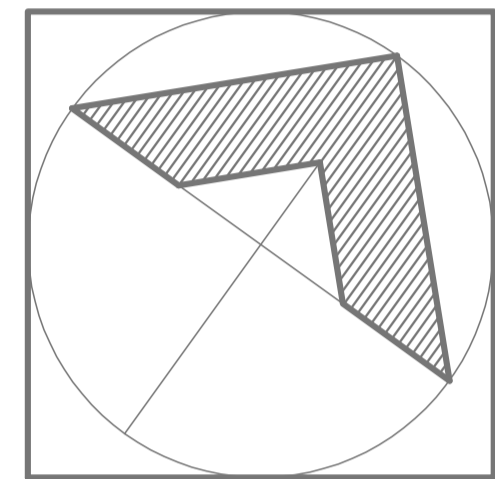
# PETROVCE ÚZEMNÝ PLÁN OBCE - NÁVRH

PAVLOVCE

ZLATÁ BAŇA



HERMANOVCE NAD TOPLŤOU



### LEGENDA OBJEKTŮV

- 1 ZÁKLADNÁ A MATEŘSKÁ ŠKOLA
- 2 POTRANINÝ A POKOJNĚNÁ ŠKOLA
- 3 POKOJNĚNÁ ŠKOLA
- 4 EKOLOGICKÉ SLUŽBY-ADMINISTRATIVA V RD.
- 5 OBČANSKÝ ÚŘAD, HANUŠOVSKÁ ZBRANČKA, KINODIVNÁ, KULTURNĚ-SPOLEČENSKÁ SÁLKA, POSILUJČOVNA
- 6 EVANGELICKÝ KOSTEL
- 7 DOM ŠKOLY
- 8 CINTORIN S PAMÁTNÍKOM SNP
- 9 PARTIZÁNSKY BUNKER ZA HRABOM
- 10 PARTIZÁNSKY BUNKER LYSÁ
- 11a,b,c HRADY PADLÝCH PARTIZÁNOV
- 12 POKOJNĚNÁ ŠKOLA S ODKR. ZVOČENIEJ VÝROBY
- 13 CHATA OĽAD BAJOV
- 14 CHATA DERNA HORA
- 15 LYŽARSKÝ SVAN S VEKOM
- 16 NEVYUŽÍVANÁ HALJENKA
- 17a VOJNY ZDROJ Z JAMNÁ DEBRA
- 17b VOJNY ZDROJ MEDVAZDA
- 17c VOJNY ZDROJ LYSÁ
- 18 VODÁREŇ S UPRAVŔŔOVOJ VODY
- 18a PREVADZKOVANÁ REGIONÁLNA ŠKLÁDKA KOM. ODPAJU
- 18b UZÁVRETÁ A REKULTIVOVANÁ ŠKLÁDKA KOM. ODPAJU
- 20 PAMÄTNÉ MESTO SNP - VÁLEKO
- 21 EXISTUJÚCI BYTOVÝ DOM
- 22 NAVRHOVANÁ ČOV
- 23 OBČANSKÉ KOMPŮSTOVSKO

### ÚZEMNÉ ROZVOJOVÉ LOKALITY:


- FUNKCIA BYŤANIA V BYTOVÝCH DOMOCH:**  
**A1** PASTOVNÍK  
**FUNKCIA BYŤANIA V RODINNÝCH DOMOCH:**  
**B1** KAMENCE  
**B2** SEVER  
**B3** STRAN  
**B4** PRI HÁJENKE  
**B5** DOPLNENIE EXIST. ZASTAVBY RD  
**B6** PASTOVNÍK  
**B7** POD VODÁREŇOM  
**FUNKCIA ŠPORTU:**  
**C1** MIEŠTO ŠPORTOVÉ HRISKO PRI ŠKOLE  
**FUNKCIA REKREÁCIE:**  
**D1** REKREAČNÁ ZÓNA JUH  
**D2** DOPLNENIE CHATOVÉJ OSADY BAJOV  
**FUNKCIA VÝROBY:**  
**E1** VÝROBNÁ ZÓNA SEVER  
**FUNKCIA TECHNICKÉJ VYBAVENOSTI:**  
**F1** ČOV SEVER  
**FUNKCIA VEREJNÉJ ZELENE:**  
**G1** PRI VÝROBNÉJ ZÓNE SEVER  
**G2** CINTORIN ZA DOMOM ŠKOLY

### VEREJNO PROSPEŠNÉ STAVBY:

- V1** REKONŠTRUKCIA VEREJNEJ ZŠ A MŠ  
**V2** REKONŠTRUKCIA OBČANSKEHO ÚRADU S VEREJNOU SÁLKOU A HANUŠOVSKOU ZBRANČKOU  
**V3** DOM ŠKOLY  
**V4** VEREJNÉ ŠPORTOVÉ HRISKO -LOKALITA C1  
**V5** ÚPRAVY NA CESTE HL. TR. C. 01812  
**V6** ÚPRAVY NA CIVILISTICKÝCH TRASIACH  
**V7** PARKOVACIE PLOCHY -LOKALITA D1  
**V8** PRESTAVBA TRAFOSTANICE TR-1  
**V9** PRESTAVBA TRAFOSTANICE TR-2  
**V10** PRESTAVBA TRAFOSTANICE TR-3  
**V11** PRESTAVBA TRAFOSTANICE TR-4  
**V12** NAVRHOVANÁ TRAFOSTANICA TR-7  
**V13** ČISTIARŇNÁ ODPADOVÝCH VOD  
**V14** VODÁREŇ S UPRAVŔŔOVOJ VODY  
**V15** PARKOVOU UPRAVŔŔENÁ ZELEN -LOKALITA G1  
**V16** ZVYŠOVANIE PLOCHY CINTORINÁ -LOKALITA G2  
**V17** REGULÁCIA HLASNEHO PŮSTROVĚNEHO PŮSTOKA  
**V18** OBČANSKÉ KOMPŮSTOVSKO

### LEGENDA

- STAV NÁVRH VÝKAD
- HRANICA KATASTRÁLNEHO ÚZEMIA A SOUČASNE REŠEŠENÉHO ÚZEMIA
  - HRANICA ZASTAVANÉHO ÚZEMIA OBCE K 1:1.1990
  - HRANICA OKRESU
  - PHO ZDROJOV PITŔNYCH VOD Z'
  - HRANICA OCHRANNÝCH PÁŠEM VŠETKYCH DRUHOV
  - HRANICA SKŮEV 025 SLANSKE VRCHY
  - ZACHOVÁVAŠE LÚČNE SPOLOČENSTVA
  - NADREGIONÁLNE BIOCENTRÁ
  - REGIONÁLNE BIOCENTRÁ
  - MESTNÉ BIKORODORY
  - NADREGIONÁLNE BIKORODORY
  - ZAREGISTROVANÉ ZŮBLUVY
  - ZAREGISTROVANÉ PRESKUPŔŔNE ÚZEMIE
  - POVODIE VODÁRENSKEHO TOKU
  - VODÁRENSKY TOK
  - REGULÁCIA ÚSEKOV TOKOV
  - CESTY III. TRIEDY
  - MESTNÉ KOMUNIKÁCIE SPEVNENÉ
  - MESTNÉ ÚČELOVÉ ČÁŠTOČNÉ SPEV. A NESPEV. KOMUNIKÁCIE
  - CYKLISTICKE KOMUNIKÁCIE
  - PLOCHY LÚK A PASIENKOV
  - PLOCHY ORNEJ PŮDY
  - PLOCHY SADOV A ZÁHRAD
  - POZNÁČENIE ÚZEMNÝCH ROZVOJOVÝCH LOKALIT
  - HRANICA BILANCOVANÝCH ZÁBEROV PPF
  - VODNÉ PLOCHY A TOKY
  - VEREJNÉ PARKOVANIE
  - PODZEMNÉ VEDENIE ELEKTRICKEJ ENERGIE (22 kV)
  - VZDUŠNÉ VEDENIE ELEKTRICKEJ ENERGIE (22 kV)
  - VZDUŠNÉ VEDENIE ELEKTRICKEJ ENERGIE (22 kV) NA DEMONTÁŽ
  - TRAFOSTANICA
  - PREMOSTENIA
  - AUTOBUSOVÁ ZASTÁVKA
  - HRANICA BONITOVANEJ PŮDNO-ÉKOLOGICKEJ JEDNOTKY (BPEJ)
  - KÓDY BPEJ
  - ÚZEMIE S MELIORÁČIOU
  - ARCHEOLOGICKE LOKALITY
  - HRANICA LESA



**PETROVCE**  
**ÚZEMNÝ PLÁN OBCE - NÁVRH**  
**PERSPEKTÍVNE POUŽITIE PPF A LPF**

Riešitel: Ing. arch. Jozef Bednár, Ing. arch. Jozef Los-Chovanec  
 december 2013 M 1 : 5000 č.výkr. **5**